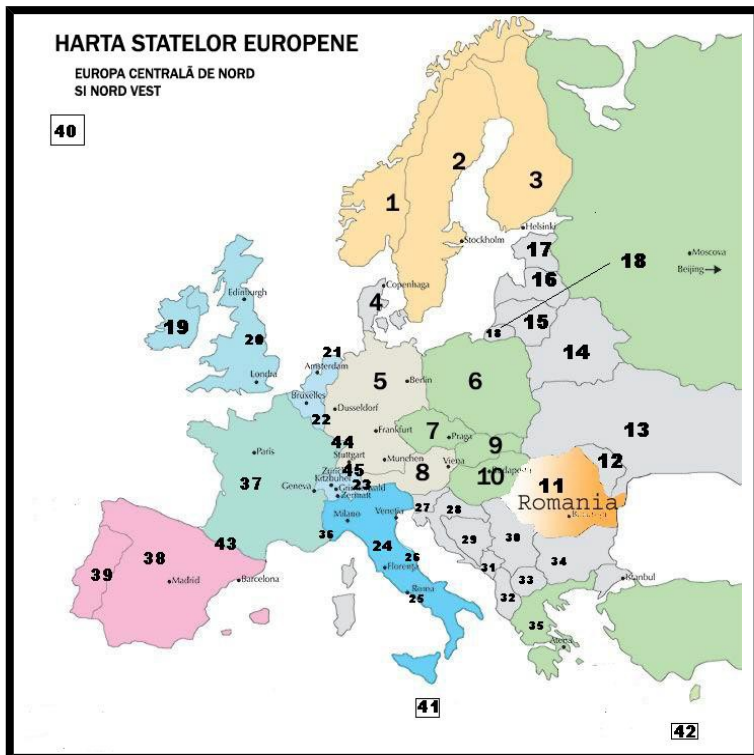


## HARTA POLITICĂ A EUROPEI



Harta politică a s-a modificat în permanență de-a lungul istoriei zbuciumate a acestui continent. Numărul statelor a crescut de la 19 înainte de 1918, la 27 după Marea Conflagrație, la 37 după Al Doilea Război Mondial, la 45 după 1990 (ca urmare a dezmembrării URSS, Cehoslovaciei și Iugoslaviei, precum și reunificării Germaniei) pentru a ajunge în **2006** la **46** prin desprinderea Muntenegrului din fosta Republică a Serbiei și Muntenegrului. La acestea se adaugă 6 teritorii dependente: Gibraltar, Insula Man, I-lele Normande (Marea Britanie), Arhipelagul Feroe (Danemarca), Arhipelagul Svalbard, I-lele Jan Mayen (Norvegia)

În general Europa este cel mai fragmentat continent în privința suprafețelor statelor și a numărului de locuitori:

- cel mai mare stat ca suprafață și populație este Rusia ( $\approx 4\,000\,000\text{ km}^2$ ,  $\approx 140\,000\,000$  loc)
- cel mai mic stat ca suprafață este Vatican ( $0,44\text{ km}^2$ )

Statele Europei se clasifică și după alte criterii precum:

### a. Poziția geografică:

- Europa de Vest – caracterizată de un climat temperat –oceanic, include state dens populate cu un nivel de trai ridicat precum: 5, 19, 20, 21, 22, 23, 37, 44, 46
- Europa de Sud (Meridională) – caracterizată de un climat mediteranean, include state dens populate cu un nivel de trai ridicat precum: 39,38, 43, 36, 24, 25, 26, 27, 28, 35, 41, 42; sau cu un nivel de trai moderat: 31, 32, 33, 34
- Europa de Centrală – caracterizată de un climat temperat –continental, include state dens populate cu un nivel de trai moderat precum: 6, 7, 8, 9, 10, 11, 12,
- Europa de Est – caracterizată de un climat variat, include state cu un nivel de trai moderat precum: 13, 14, 15, 16, 17, 18
- Europa de Nord – caracterizată de un climat temperat și rece, include state cu o densitate redusă și un nivel de trai ridicat precum: 1, 2, 3, 4, 40

### b. Forma de stat

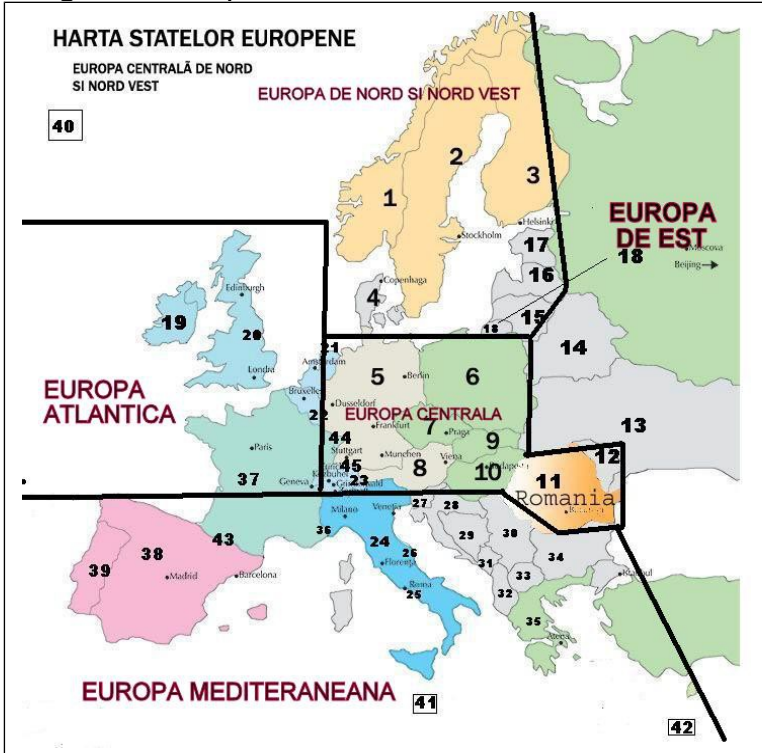
- monarhii (12):Marea Britanie, Norvegia, Suedia, Danemarca, Olanda, Belgia, Spania,+ Andorra, Monaco, Liechtenstein (principate)+ Luxemburg (ducat) + Vatican (stat papal)
- republici (34):
  - federale -3- Elveția, Austria, Bosnia- Herțegovina,
  - prezidențiale-8- Islanda, Franța, Croația, Ucraina, Belarus, Rusia, Finlanda, San Marino (cea mai veche)
  - parlamentare (23)-celelalte

### c. Nivelul de dezvoltare economică

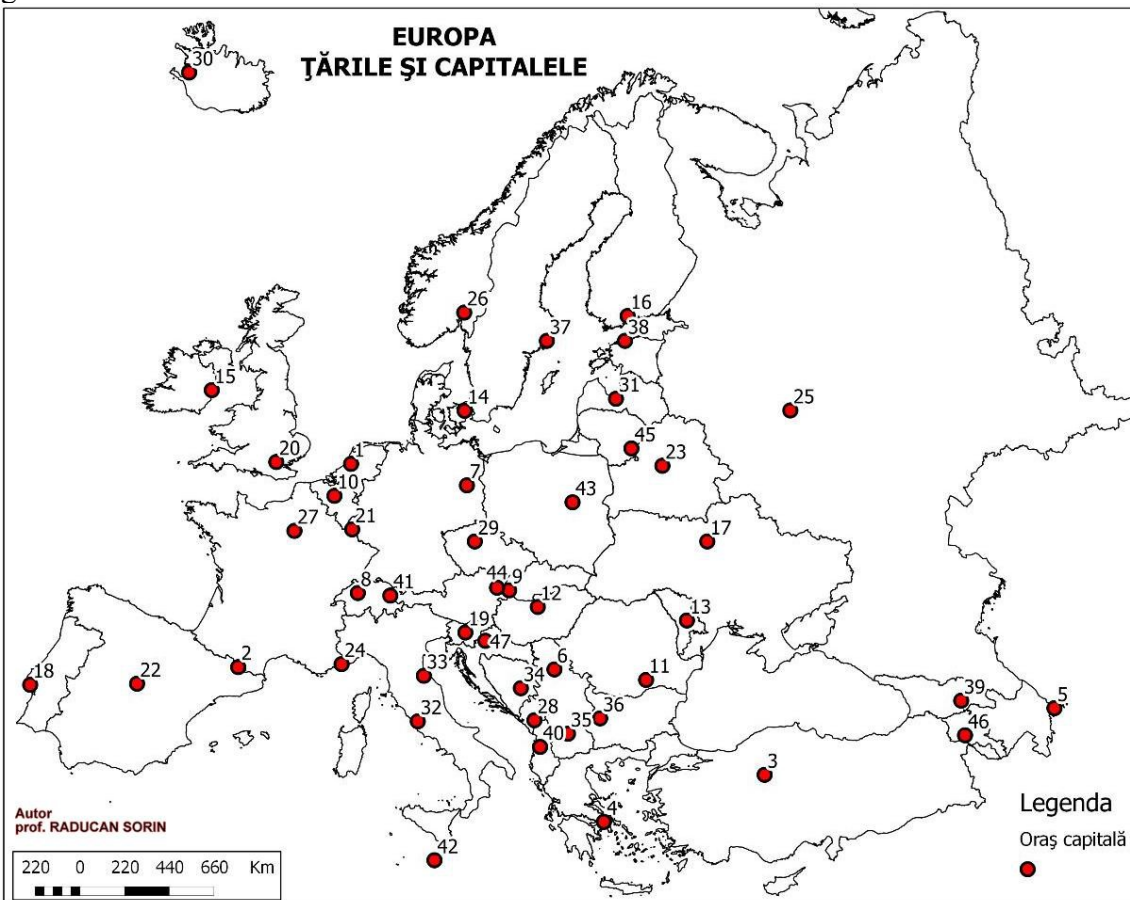
- state dezvoltate cu economie de piață- caracteristice Europei de Vest, Nord și cea mai mare parte a Europei de Sud
- state în dezvoltare cu venituri intermediare – caracteristice Europei de Est și Centrale

2  
**A. EUROPA SI ROMANIA – ELEMENTE GEOGRAFICE DE BAZA**  
**Lección 10**  
**3. ELEMENTE DE GEOGRAFIE UMANĂ ALE EUROPEI ȘI ALE ROMÂNIEI**

Harta regiunilor europene



Identificati statele si capitalele acestora de pe hartile de mai jos, iar apoi precizati dupa forma de guvernament



3  
A. EUROPA SI ROMANIA – ELEMENTE GEOGRAFICE DE BAZA  
Lecția 10  
3. ELEMENTE DE GEOGRAFIE UMANĂ ALE EUROPEI ȘI ALE ROMÂNIEI

